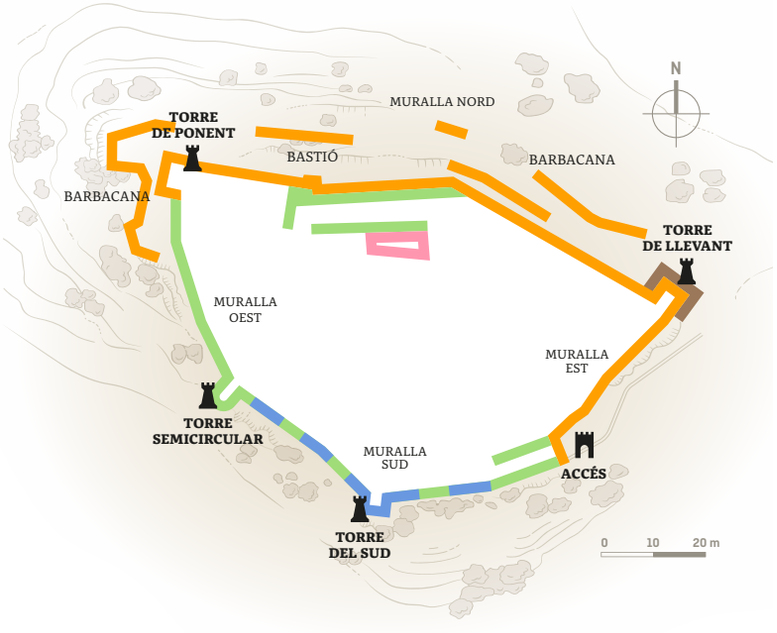

SIGLO

X	XII	XIII	XIV-XV	XVI-XVIII
Período Califal	*Período Almohade*	*Orden de San Juan del Hospital*	*Orden de Santa María de Montesa*	*Guerras de época moderna*

Edad moderna. La decadencia

El declive viene iniciado a partir de mediados del S. XVI, dónde se documenta un grave estado de abandono. La pérdida de funcionalidad y el paso de diferentes conflictos bélicos, tales como la guerra de las Germanías o la Guerra dels Segadors serán los causantes de la progresiva degradación de las estructuras del castillo. Sin embargo, el derrumbe definitivo se dará en la Guerra de Sucesión (1701-1714), debido al apoyo que el castillo y villa de Cervera dieron a la causa austracista. Fruto de una dura represión bajo las órdenes del victorioso pretendiente borbón Felipe V, se mandó arruinar la fortaleza y quedó la villa poco más que desierta. El castillo volverá a recuperar su función militar durante las guerras carlistas, con la instalación de diversas baterías de cañones para controlar los accesos a la población, aunque será una ocupación breve, ocasional y condicionada al conflicto bélico.

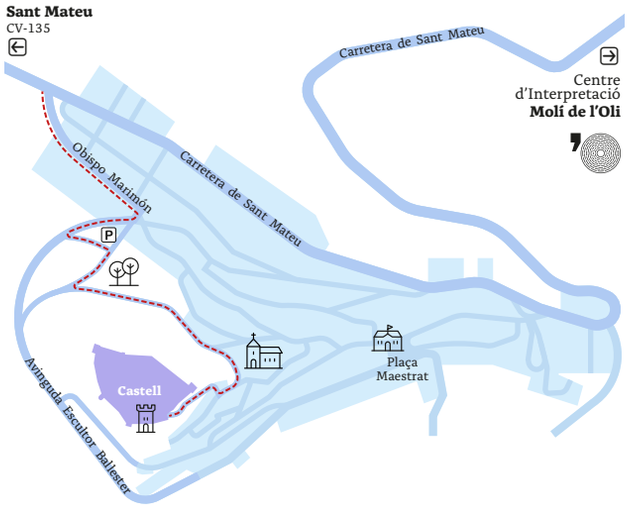

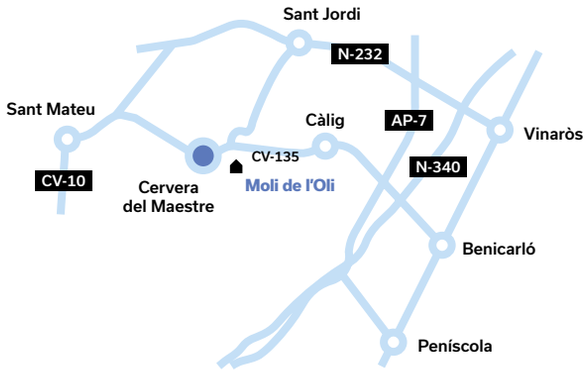

Carretera CV-135, km 9
12578 Cervera del Maestre, Castellón.
info@molicervera.org
Tel. 964 86 55 15

Ajuntament de Cervera del Maestre | GENERALITAT VALENCIANA | COMUNITAT VALENCIANA

www.cerveradelmaestre.es

ESP

EL CASTILLO DE CERVERA DEL MAESTRE

branchat & ferré

Ajuntament de Cervera del Maestre

Edad antigua. El origen del asentamiento

La fortaleza se sitúa en la cima de la mole que domina un vasto territorio y controla el curso fluvial de la Rambla de Cervera, utilizada desde tiempos inmemoriales como vía de comunicación entre la zona del litoral y el interior del Maestrazgo. Debido al privilegiado punto estratégico que representa, han sido diversas las civilizaciones que se han asentado en este lugar a lo largo de los siglos. En las diferentes prospecciones arqueológicas se han definido niveles de ocupación de la Edad del Hierro (2ª mitad del S. VII aC.) y del período Íbero (2ª mitad del S. VI e inicios del V aC.). Establecemos entonces el inicio del asentamiento en la fase protohistórica, aunque no lo podemos asociar a ninguna estructura claramente definida.

Período islámico. El sentido de la fortaleza

Después de un largo período de desocupación, evidenciado por la falta de vestigios de época romana, el emplazamiento es habitado nuevamente a inicios de la Edad Media, concretamente en el S. X dC. durante la invasión del litoral de levante y el posterior avance de las tropas islámicas hacia el norte. Será en este momento cuando se construirán las estructuras de la primitiva fortaleza, correspondiéndose con uno de los Husûn estatales de época Califal dentro de las fortificaciones de montaña del Sharq Al-Andalus. Sin embargo, la mayor parte del actual perímetro amurallado se define en el S. XII dC., durante el dominio Almohade, momento en el que se produce un gran desarrollo de la arquitectura de índole militar en el recinto; la construcción de grandes estructuras defensivas, tales como la imponente torre norte, el tramo de muralla norte (con secciones de más de 2 metros de potencia) o la barbacana denotan una necesidad de fortificación ante la inminente conquista feudal. En plena cruzada ibérica, Cervera pasó a integrarse dentro de la línea defensiva formada por los castillos de Peñíscola, Xivert, Cervera y Morella, con un importante

refuerzo de las estructuras asociado al imparable avance de las tropas cristianas y agravado por la caída de Tortosa en el 1148. Es precisamente en este momento en el que encontramos las primeras referencias escritas, en concreto en el año 1157, cuando en conde Ramón Berenguer IV hace cesión del castillo y pertenencias a la orden de caballería de San Juan del Hospital para que fuese conquistado, y dónde el castillo aparece citado como «Cervera de la Frontera».

Las órdenes militares cristianas. El castillo en su plenitud

Con la caída de Burriana y Peñíscola, los musulmanes de Cervera capitulan pacíficamente y la orden de San Juan toma posesión de la fortaleza en el año 1233. Será durante este período cuando Cervera y su castillo vivirán su máximo esplendor, adquiriendo la categoría de encomienda y priorato. El término y las pertenencias son grandes, abarcando las cuencas medias de los ríos Cervera, Cervol y Sénia, y comprendiendo las poblaciones de Cervera con Xerer (Mas de Xirosa), San Mateo, Xert con la Barcella, la Jana con el Carrascal, Canet, Traiguera con el Mas dels Estellers (actual San Jorge), Càlig y Rossell, este último después de un pleito con el convento de Benifassar. Respecto a la fortaleza, se llevarán a cabo importantes obras de remodelación, tanto de los espacios internos como del perímetro de la muralla y los accesos. El castillo y términos pasarán a manos de la orden de Santa María de Montesa en el 1319, convirtiéndose en la Bailía de Cervera, centro principal de la orden en el Maestrazgo. Aquí se instalarán el archivo y la residencia del Maestre, y en lo sucesivo, durante los siglos XIV, XV y XVI se mantendrá como la sede del poder de Montesa, cumpliendo las principales funciones políticas y administrativas.